TAUPINAMBULES

N°4

Bulletin spéléologique

1992

Association sportive de Villefontaine section spéléo

ASSOCIATION SPORTIVE de VILLEFONTAINE
SECTION / Spéléologie

Maison pour tous, les Roches, 38090 VILLEFONTAINE

SOMMAIRE

Editaupinambules .....p 2
Les Taupinambules 91 - 92 .....p 3
Sorties Taupinambules .....p 4
Bibliothèque .....p 6
Stage de formation technique .....p 8
Frédy à Fontaine Noire .....p 10
Sport et compétition .....p 12
Le golet des Lépreux .....p 14
Le gour Fumant .....p 17
Gouffre d'Antona .....p 19
Sortie au "Chemin Neuf" .....p 22
Synthèse des recherches sur le massif de Dorvan.p 24
Rocher des Fis .....p 26
Expédition Caucase 92 .....p 34

EDITAUPINAMBULES

Une saison riche en évènements se termine.

Tout d'abord, en prospection, la côte -305 est atteinte au trou de l'Ozone (Rocher des Fis - Hte-Savoie), et ça continue.

Le projet d'expédition en Abkhazie est devenu réalité. Le départ aura lieu le 31 juillet 1992 pour une durée d'un mois. Cela a demandé bien du travail à chaque membre de l'expédition : Marie-Hélène, Murie, Marc, Philippe, Jacques et Pierre-Marie. En attendant le prochain N° des Taupinambules pour en savoir plus, une soirée diapo sera organisée avant la fin de l'année.

Une trentaine de membres ou sympathisants du club se sont retrouvés à la sortie "famille" à Rosières en Ardèche pour le week-end prolongé du 8 mai. Soleil, amitié et ambiance (soirée chiwawa) étaient au rendez-vous.

Malgré une légère diminution de ses membres, la section n'a rien perdu de son dynamisme. Trois jeunes suivront cette année un stage à Héran (Hte Garonne) : une personne en stage formation et deux personnes en stage perfectionnement.

Notre investissement en matériel a été plus important cette année que les années précédentes. Cela est dû au projet d'expédition et au renouvellement de notre matériel collectif.
La bibliothèque s'enrichit d'année en année et les ouvrages restent à l'entière disposition de ses membres.

Je remercie le rédacteur en chef du Taupinambules N° 4, notre ami Jacques et ses collaborateurs Marie-Hélène et Philippe.

A la rentrée prochaine Le Président.

LES TAUPINAMBULES 91 - 92

	NOM	Prénom	ADRESSE	C.Post.	LOCALITE	Téléphone
1	BENOIST	Daniel	Le bourg, Allières	69870	Chambost-Allieres	74/60/12/27
2	BONNE	David	3,esplanade de la pinède cidex A03	38090	Villefontaine	74/96/33/38
3	BUISSET	Denis	14, route de Vienne	38090	Vaulx Milieu	../../../..
4	CAZOT	Emmanuel	16,Rue J.S.Bach	38090	Villefontaine	74/96/42/77
5	CHATAIN	Bertrand	5, impasse des 4 vents	38090	Villefontaine	74/96/58/21
6	CHATAIN	Hugues	5, impasse des 4 vents	38090	Villefontaine	74/96/58/21
7	COLIN	Pascal	477 route des Echets,LE Mas Rillier	01700	Miribel	../../../..
8	COLLIARD P.	Marc	Badinières	38300	Bourgoin Jallieu	74/92/02/37
9	DELARIEU	Sandrine	150, rue de l' échasse	38090	Villefontaine	74/96/../..
10	DELORE	Jacques	7 rue du confluent	69350	La Mulatière	78/50/48/20
11	DUGUE	Jacques	34, rue du Bret	38090	Villefontaine	74/96/58/00
12	DUQUENOY	Eric	15G, imp A.Croizat, les Portiques	38090	Villefontaine	74/96/34/43
13	DURAND	Thomas	rue Belair	69780	St Pier.de Chandieu	78/40/33/48
14	FRENAY	Julien	99,avenue des Pins	38090	Villefontaine	74/96/36/17
15	GAIGNON	Samuel	9, rue F.Cointereaux	38090	Villefontaine	74/96/65/23
16	GELIN	Jacqueline	13,Rue Pasteur Cidex 304	38090	Villefontaine	74/96/25/42
17	GELIN	Maurice	13,Rue Pasteur Cidex 304	38090	Villefontaine	74/96/25/42
18	GERMAIN	Pierre	Bat D3 impasse des étourneaux	38090	Villefontaine	74/96/34/68
19	GORDEY	Sebastien	1 rue Pierre Plouté	38090	Vaulx Milieu	../../../..
20	GOYARD	Antonin	40, rue F.Cointereaux	38090	Villefontaine	74/96/69/06
21	GROROD	Marie Hélène	6C, rue Emile Fournier	69210	L'Arbresle	74/01/13/67
22	GUERRIN	Remi	49, rue des Chaizes	28091	Chartre	../../../..
23	JACQUEMOND	Muriel	Montée Jean Mermoz Cidex 900	38090	Villefontaine	74/94/40/27
24	JEANNOUTOT	Joël	150, rue de l' échasse	38090	Villefontaine	74/28/98/47
25	JOLIVET	Philippe	6C, rue Emile Fournier	69210	L'Arbresle	74/01/13/67
26	JOUIN	Anne Marie	Chemin du guiz	38290	Frontonas	74/96/58/21
27	LEGAY	Gérard	LE Chatenay N°12	38230	Tigneu	78/32/24/07
28	LEGAY	Régis	LE Chatenay N°12	38230	Tigneu	78/32/24/07
29	MONNERY	Frédéric	10, rue F. litz	38090	Villefontaine	74/96/35/32
30	MONTAGNAT	Yves	10 rue Fleury Say	69520	Irigny	78/73/40/80
31	MORSELLI	Alain	La Combe St Alban de Roche	38300	Bourgoin Jallieu	74/28/49/25
32	PEROCHE	Fabien	7, rue du sorbier	38090	Villefontaine	74/96/11/22
33	PEROCHE	Marie	7, rue du sorbier	38090	Villefontaine	74/96/11/22
34	PIOLI	Sébastien	24, rue du Bret	38090	Villefontaine	74/96/55/10
35	PIVET	Jean-Noël	46,rue Claude Debussy	38090	Villefontaine	74/96/37/64
36	PRAL	Pierre-Marie	Montée Jean Mermoz Cidex 900	38090	Villefontaine	74/94/40/27
37	SAUVAJON	Luc	14, rue des bergers	38000	Grenoble	76/46/37/49
38	SERRE	Christine	Rue J.P Sartre bat A3	38090	Villefontaine	74/96/64/21
39	THOMASSON	Ghislaine	La Combe St Alban de Roche	38300	Bourgoin Jallieu	74/28/49/25
40	TIVIOSZ	Karl	30,Rue Jean Moulin	38090	Villefontaine	74/95/66/75
41	VAREON	Martine	13, résidence BA Jacquette	69780	St Pier.de Chandieu	72/22/01/13
42	VAREON	Sammuel	13, résidence BA Jacquette	69780	St Pier.de Chandieu	72/22/01/13
43	VIGNON	Sandrine	Rue J.P Sartre bat A3	38090	Villefontaine	74/96/64/21

SORTIES TAUPINAMBULES

DATE : 08/06/92

DATE	COMMUNE	CAVITE	MASSIF	DEP	TYPE	BUT	VF	HC	OBSERVATIONS
3 05 91	Torcieu	Grotte d'un soir	Dorvan	01	Exploration	Prospection	4		Première
5 05 91	Meyriat	Gouffre d'Antona		01	Perfection.	.	3		.
7 05 91		Aven de Pueche nègre	Causses		Classique	.	5	2	.
11 05 91		Aven de Rogue	Causses		Classique	.	5	1	.
18 05 91	St André-de-Cr.	Event de peyrejal		07	Initiation	.	8		.
19 05 91		Aven Bunnis		30	Initiation	aux étroitures	4		Fond pas atteint !!!!!
19 05 91	Méjeanne le C.	Aven de l'Agasse		30	Perfection.	.	5		.
20 05 91	Tharaux	Aven des oublis		30	Perfection.	.	6		.
25 05 91	Torcieu	Grotte d'un soir	Dorvan	01	Exploration	Topographie	3		Première
9 06 91		Grotte des Aymards		38	Perfection.	.	7		.
14 06 91	----------	ASSEMBLEE GENERALE	----------	38		----------			----------
15 06 91	Torcieu	Grotte du crochet (inf.)	Dorvan	01	Initiation	.	1	2	Puits de la Cascade
16 06 91		Dent de Crolles	Chartreuse	38	Initiation	Traversée	5	1	Glaz/Annette
23 06 91	Torcieu	Grotte d'un soir	Dorvan	01	Exploration	Désob,photo	3		Rééquipement falaise
23 06 91		Sangléra	Vercors	38	Perfection.	.	5		.
25 06 91	Torcieu	Grotte d'un soir	Dorvan	01	Exploration	suite explo	2	1	
28 06 91	Hyère/Amby	Falaise	Isle Crémieu	38	Initiation	.			.
29 06 91	Sixt-Fer-à-Ch.	.	Fis	74	Prospection	.	3		Marie-Hélène,Philippe,Manu
30 06 91	Sixt-Fer-à-Ch.	.	Fis	74	Prospection	.	3		Marie-Hélène,Philippe,Manu
6 07 91	Sixt-Fer-à-Ch.	Trou de l'Ozone	Fis	74	Exploration		6		.
7 07 91	Sixt-Fer-à-Ch.	Le Marteau	Fis	74	Prospection	.	6		.
13 07 91	Choranche	Grotte de Gournier	Vercors	38	Découverte	.	2	4	.
13 07 91	Choranche	Grotte de Gournier	Vercors	38	Découverte	Sport pendant les vaca	2	11	Pierre- marie,Marc
13 07 91			Jura	39	Stage Perf		1		.
14 07 91	Sixt-Fer-à-Ch.	IF300,301,302	Fis	74	Prospection	.	2		Philippe,Marie-Hélène
16 07 91	Hostias	Gouffre Lépigneux		01	Classique	.	2		.
19 07 91	Sixt-Fer-à-Ch.	Trou de l'Ozone	Fis	74	Exploration		4		Première au fond du P36
20 07 91	Sixt-Fer-à-Ch.		Fis	74	Prospection	.	4		.
21 07 91	Sixt-Fer-à-Ch.		Fis	74	Prospection	.	4		.
27 07 91		Golet des Lépreux	Chartreuse	73	Classique		2		.
27 07 91		Grotte Barbette		30	Classique		1	1	.
27 07 91	Sixt-Fer-à-Ch.	IF284,IF290,	Fis	74	Exploration	Première + topo	3		Marie-Hélène,Philippe,Marc
27 07 91	Sixt-Fer-à-Ch.	Trou de l'Ozone	Fis	74	Exploration	Première + topo	4		Muriel,Pierre-M.,Jacques,Ma
28 07 91	Sixt-Fer-à-Ch.	Barme Froide	Fis	74	Classique	.	4		PM,MJ,MHR,PJ
28 07 91	Sixt-Fer-à-Ch.	IF307,	Fis	74	Exploration	.	2		Manu,Marc
29 07 91	Sixt-Fer-à-Ch.	Trou de l'Ozone	Fis	74	Exploration	Première + topo	2		Jacques,Philippe
29 07 91	Sixt-Fer-à-Ch.	Tombeau de Pegaz,IF308	Fis	74	Exploration	Topo	3		Manu,Pierre-marie,Marc,
1 08 91	Sixt-Fer-à-Ch.	Trou de l'Ozone	Fis	74	Exploration	Première + topo	2		Jacques,Philippe
11 08 91	Espagne	Cannyon de Gloces	Pyrénées	00	Cannyon	.	4	3	.
11 08 91	Espagne	Cannyon de Gloces	Pyrénées	00	Cannyon	.	3	3	.
12 08 91	Espagne	Cannyon des Aires	Pyrénées	00	Cannyon	.	4	1	.
16 08 91	Sixt-Fer-à-Ch.	Trou de l'Ozone	Fis	74	Exploration	Rééquipement hors crue	2		Jacques,Marc
17 08 91	Sixt-Fer-à-Ch.	IF310-91	Fis	74	Prospection	Première	2		Jacques,Marc
18 08 91	Sixt-Fer-à-Ch.	IF311-91	Fis	74	Prospection	Première	2		Jacques,Marc
24 08 91	Sixt-Fer-à-Ch.	Trou de l'Ozone	Fis	74	Exploration	Suite du puits	2		Jacques,Philippe
25 08 91	Torcieu	Grotte d'un soir	Dorvan	01	Exploration	suite explo			.
1 09 91	St Christophe	Fontaine Noire des Echelles	Charteuse	73	Classique	.	4		.
7 09 91	Sixt-Fer-à-Ch.	Trou de l'Ozone	Fis	74	Exploration	Puits partie sud	5	1	Eric,Yves,Joan,.....
28 09 91	Sixt-Fer-à-Ch.	Grand pré	Fis	74	Prospection	Neige imprévue	3		Luc,Jacques,Marc

DATE	COMMUNE	CAVITE	MASSIF	DEP	TYPE	BUT	VF	HC	OBSERVATIONS
4 10 91	Sixt-Fer-à-Ch.	Trou de l'Ozone	Fis	74	Exploration	Suite première..P60	5	1	Pholippe,Jacques
13 10 91	Rencurel	grotte de Rochechalve	Vercors	38	Initiation	.	9		
13 10 91	Choranche	Grotte de Gournier	Vercors	38	Initiation	.	5	11	Que d'eau !
20 10 91	St Martin en V.	Le Gour fumant	Vercors	26	Perfection.	.	6		Sortie tardive
1 11 91	St Martin en V.	Le Gour fumant	Vercors	26	Classique	.	3		Marc au bouillon
10 11 91		Plateau d'Innimont		01	Prospection	Visite trou à rat	3		.
17 11 91	Torcieu	Grotte du crochet (sup.)	Dorvan	01	Initiation	.	9		.
17 11 91	Méaudre	Trou qui souffle	Vercors	38	Perfection.	.	7		.
8 12 91	St Christophe	Fontaine Noire des Echelles	Charteuse	73	Classique	.	4		.
14 12 91		Grotte de Burry	Vercors	38	Classique	.	6		.
4 01 92	Torcieu	Grotte du crochet (inf.)	Dorvan	01	Classique	.	4		.
12 01 92	Torcieu	Grotte du crochet (inf.)	Dorvan	01	Exploration	Puits de la vire	3		Escalade
19 01 92	Lacoux	Grotte du chemin neuf		01	Initiation	.	10		.
16 02 92	Sassenage	Les cuves de Sassenage		38	Initiation	.	7		.
8 03 92	Meyriat	Gouffre d'Antona		01	Perfection.	.			.
15 03 92		Puits de la Rappe		01	Initiation	.	4		.
22 03 92	Torcieu	Grotte d'un soir	Dorvan	01	Exploration	.	4		Rééquipement falaise
11 04 92	La Ruchère	Gouffre Marco Polo	Chartreuse	38	S.S.S.I.	Equipement	2		(Luc,Marc+3SI)
12 04 92		Scialet du Toboggan	Vercors	38	Classique	.	5		.
18 04 92		Gouffre du Caladîre	Vaucluse	84	Perfection.	.	8		.
26 04 92	Lompnaz	Gouffre Moilda	Bugey	01	Perfection.	.	5		.
8 05 92	Vallon Pont d'A	Event sup => Foussoubie		07	Perfection.	Taversée	7		Momo ça coince !
9 05 92	Pezenas	Grotte de Pezenas		07	Découverte	Pour les petits	3	3	Sophie,Pauline,Maxime
9 05 92	Pezenas	Grotte de Pezenas		07	Initiation	Pour les moyens	9	3	.
9 05 92	Pezenas	Grotte de Pezenas		07	Perfection.	Pour les Costauds	5		.
10 05 92	St Réneze	Aven Richard		07	Initiation	.	9	4	.
10 05 92	St Réneze	Aven Centura		07	Perfection.	.	2		.
17 05 92	Choranche	Grotte de Gournier	Vercors	38	Découverte	.	2	5	.
29 05 92		Aven des Huttes		34	Classique	.	6	1	.
30 05 92		La cave de Vitalis		34	Classique	.	5	3	.
8 06 92	Verel Montbel	Grotte de Mandrin	Charteuse	73	Classique	.	5		Sortie aquatique
12 06 92	----------	ASSEMBLEE GENERALE	----------	38	AG.	----------			----------



BIBLIOTHEQUE

par Sébastien Pioli

Je profite de ce Taupinambule no 4 pour vous rappeler que vous avez à votre disposition dans notre local, une bibliothèque contenant près de 150 ouvrages consacrés à la spéléologie. Si vous voulez tout savoir sur la formation des cavités, la géologie, l'hydrologie souterraine, les espèces animales des grottes, la topographie, ... et le reste, il ne vous reste plus qu'une seule chose à faire : consulter notre bibliothèque. Nous possèdons même de véritables romans.

Comment emprunter un livre ?
Rien de plus simple : sur l'armoire où sont contenus les livres, se trouve une feuille. Il suffit d'inscrire sur cette feuille votre nom, le titre de l'ouvrage, et la date où vous le sortez. La dernière colonne doit être remplie seulement lorsque vous le rapportez.
Vous pouvez disposer du livre pendant 3 semaines au maximum.

Voici une présentation de quelques volumes que nous avons acquis en 1991 et 1992.

- **"Atlas souterrain de la Provence et des Alpes lumières":**

  Il regroupe près de 130 cavités, réparties suivant leur milieu géographique. Les topographies sont claires et les explications précises. De plus, il est très facile à utiliser.

- **"Secours et prévention" :**

  Une multitude de petits trucs "tous bêtes" qui permettent d'éviter le pire et fait de la spéléo un sport encore moins dangereux que le golf (attention, je ne critique absolument pas les joueurs de golf) ; ainsi que des astuces pour rester plus longtemps en forme sous terre.

- **"Le trou qui souffle"** :

Peut-être une histoire du trou un peu courte, mais un nombre extravagant de topos, en long, en large et en travers. Un peu de géologie et d'hydrologie pour agrémenter le tout. Voilà un livre simple et intéressant.

Et en plus de ces trois livres présentés, j'ai sélectionné le livre qui m'a le plus captivé.

- **"Le gouffre Jean Bernard -1602"** :

L'histoire captivante de la découverte de cette cavité, suivie par la description du réseau, galerie après galerie, puis l'histoire de la topographie et de la boite topo vulcain, un chapitre entier sur la géologie et la faune cavernicole et bien d'autres informations sur la spéléo, tout ceci accompagné par de superbes photographies.
Tous ces attraits font de ce livre un ouvrage grandiose.

D'autre part je vous rappelle que nous recevons tous les trois mois environ le magazine SPELUNCA.

Si vous avez des remarques, n'hésiter pas à les faire aux responsables de la bibliothèque (Frédéric Monery et moi-même).

Alors venez goûter à la spéléologie intellectuelle (en fauteuil), toute aussi intéressante que la spéléo sportive (en baudrier) ... et en plus ça sali moins.

STAGE DE FORMATION TECHNIQUE DE SPELEO DANS LE JURA DU 8 AU 13 JUILLET 1991

par Frédéric Monery

Pendant mes vacances d'été, je suis allé faire un stage de spéléo dans le Jura du 8 au 13 juillet 1991.
Voici l'adresse du responsable du stage et l'adresse du lieu du stage :

- Rémy Limagne 38 rue Foch 39800 Champagnole (tél : 85.51.62.08).
- CNSPA (Centre National des Sports de Plein Air) CNSPA Chalain 39130 Boucier (tél : 84.25.70.31).

Mon stage se passe en même temps que des stagiaires initiateurs et sous terre ceux-ci avec Rémy Limagne s'occupent de nous. Nous avons fait une dizaine de cavités et parfois deux grottes le même jour. Les cavités étaient dans l'ensemble facile et se trouvaient dans un rayon de moins de 50 km du centre.

Présentation de quelques cavités explorées :

Traversée de Gruyère Surprises

Pour aller à Gruyère (commune de Besain), il faut prendre la route D4 qui va de Besain à Molain. A 400 m au Sud de la route N.5, prendre à l'Est la ligne de coupe marquant le contact des parcelles 20 et 21 (balisage). Suivre cette ligne sur 240m. Le gouffre est à 90m direction plein Nord, dans un bois (doline).

Surprises qui communique avec Gruyère est situé à 80m au Sud-Ouest de cette dernière.

Gruyère est une grotte avec beaucoup de puits (cinq) et une tyrolienne après un P12 au niveau du toboggan. Le plus grand puits de Gruyère est un P49 qui atteint -55m.

Dans Surprises, il y a quatre puits et une tyrolienne. Le plus grand puits est un P28 enchainé d'un P9 qui arrive à -42m.
Cette grotte facile contient beaucoup de glaise.

La Borne aux Cassots

Elle se situe au bord d'une route. Il faut prendre un chemin sur 50m et on arrive à l'entrée de la cavité.
L'entrée de la grotte a été aménagée par des mineurs sur 70m avec des pierres empilées les unes sur les autres.
Au bout de 70m, il faut ouvrir une porte métallique. Derrière, on doit franchir une petite étroiture de 10 à 20 cm avec beaucoup de courant d'air (il est préférable d'avoir une frontale sur son casque).
Après une heure de marche dans la cavité, on arrive dans des grandes salles concrétionnées. La grotte a un développement de deux kilomètres.

Mes impressions sur le stage :

Ce stage m'a permis de découvrir de nouvelles cavités dans le Jura. Les grottes que l'on faisait, n'étaient pas difficiles car le stage comprenait des jeunes totalement novices en spéléo.
Je pense refaire un stage en perfectionnement avec des grottes plus difficiles.

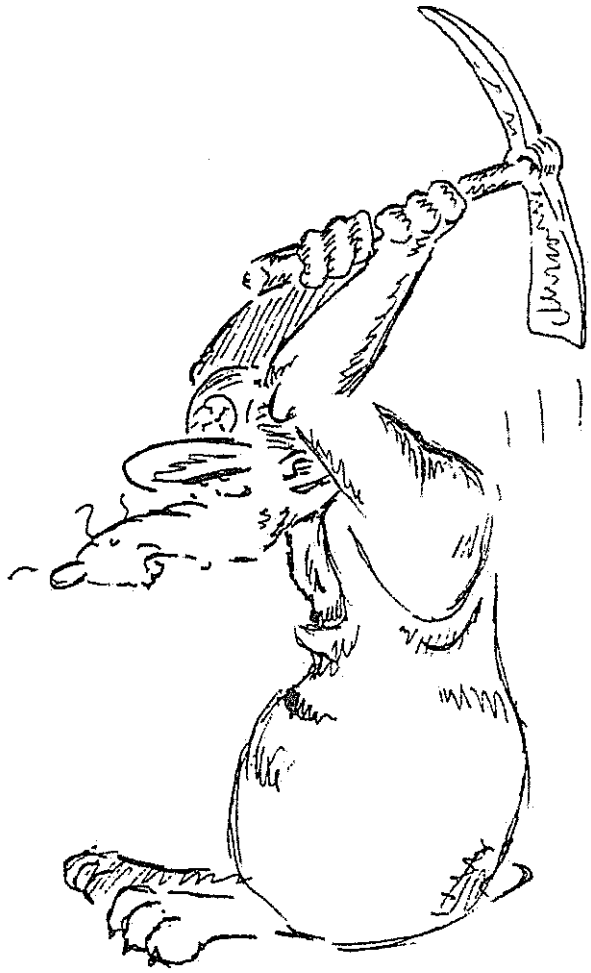

FREDY à FONTAINE NOIRE

par Alain Morselli

Marc, Frédy, Manu et moi, nous sommes allés visiter l'exurgence de Fontaine Noire, le dernier jour d'Automne. Partis de St Alban de Roche, Marc et moi, pour rejoindre nos deux camarades au local à Villefontaine, nous fûmes surpris par une tempête de neige à l'entrée de cette localité. Il y a soi-disant, içi un micro climat. L'on devait être cinq, mais dès que les conditions météorologiques ne sont plus réunies, certains au dernier moment se désistent.

Pour nous qu'importe le temps, on a qu'une parole. Le matériel entassé dans la voiture nous voilà partis. Un demi-tour sur la neige aurait pu avoir de graves conséquences. Mais le chauffeur est un virtuose des rallyes.
Le brouillard nous accompagne jusqu'à Pont de Beauvoisin. De là jusqu'aux Echelles grand soleil d'hiver. Il faut quand même vous dire que l'on ne s'est pas pressé.
Arrivés sur le parking, l'entrée de la grotte se trouve à 20mn. Avant nous prenons le temps de visiter le coin. Très belle gorge du Guiers Vif (pont romain). A quelques mètres de la route, ça sent l'aventure.

La montée se fait sans problème. Arrivés à l'entrée nous nous changeons. C'est un réseau aquatique. Manu met sa combinaison de plongée intégrale (cagoule, gants,chaussons) et Frédy une combinaison de planche à voile (manches et jambes courtes, remet par dessus pull, combine spéléo et se chausse d'une belle paire de cuissardes. N'étant pas loin du Guiers Vif, je me demande s'il ne va pas sortir un lancer et aller pêcher. Frédy est fait pour la spéléo, taille de guêpe, petit fémur, pèse 45 kg mouillé de chaud. C'est notre passe partout. Il n'y a que les fissures qui vont lui résister. Ca fait un an qu'il fait de la spéléo et n'a que 17 ans. Toute l'aventure est devant lui.

On se dépèche un peu car à l'ombre, il fait froid. Autour de nous, tout est gelé. On s'engage tranquillement et l'on visite une galerie sur la gauche.
Celle-ci finit en méandre et on arrive devant une vasque d'eau. Manu s'engage. Frédy le suit après avoir enlevé ses cuissardes sur les conseils de Marc. Ils disparaissent devant moi dans le méandre et Marc les suit en oppo. Je les entends barboter, dire que l'eau est bonne, c'est super, etc ... etc ...

Ils restent une dizaine de minutes. Nous reprenons notre progression qui ne présente aucune difficulté sinon que l'on rencontre une deuxième vasque d'une longueur de 8m environ. En son centre, un passage bas. Pour la franchir, nous avions amené un bateau. A part Manu, tout le monde passe avec le bateau. On progresse toujours. Il y a un léger cours d'eau sur le fond de la galerie. Nous arrivons sur une troisième vasque que l'on pense franchir. Marc sur le bateau poussé par Manu bute contre le plafond. Il y a trop d'eau et personne ne veut passer la voute en apnée. Nous profitons pour faire de la photo, la galerie est très belle. Il y a de très belles marmites dont l'une photographiée par Mr Chatain Hugues fut primée.

Le retour se fait sans trop de problème. Au passage de la deuxième vasque, Frédy se met dans l'eau, quand il en ressort, on est, Marc et moi obligé de le tirer. Il pèse le double. Ses cuissardes sont pleines à ras bord. On est tous morts de rire. Imaginez-vous un peu la situation. Il se souviendra de sa sortie, et comme on lui avait dit si tu fais un réseau aquatique, chausses toi de bottes percées. A la sortie, il fait toujours aussi froid et au lieu de se changer mes deux copains font le retour trempé jusqu'aux os. J'ai appris plus tard que Frédy fut allité le lendemain avec 40 degré de fièvre. Cette sortie fut brève mais il y avait longtemps que nous n'avions pas autant ri.



SPORT ET COMPETITION

IL y en a qui confondent sport et compétition. Nous, non !

par Murielle Jacquemont

La spéléologie a beau être un sport, elle n'a pas jusqu'alors été l'objet de compétition.

Et c'est
tant mieux



Pour nous, la performance sportive vise à la découverte d'espaces souterrains, tout en offrant dépaysement et sensations nouvelles. Les sorties spéléos sont presque toujours l'occasion pour des taupinambules d'accèder à une cavité inconnue et de profiter de l'expérience de plus chevronnés.
Par définition, le monde spéléo a pour régle d'or, sous terre, la solidarité.

D'autre part, le milieu souterrain ne se prête ni au spectacle, pilier important de la compétition, ni à une fréquentation intensive ou la protection du site n'est pas un souci de tous les instants>

Si nous en sommes aujourd'hui à argumenter pour préserver notre sport des aphres de la compétition, c'est que la fédération française de spéléologie entend participer aux jeux pyrénéens, importante compétition intersports.

C'est avec tristesse que nous voyons que la rivalité et la course à la performance vont avoir leur place dans la spéléologie.



rêveille toi
tôt pinambules
ils sont devenus fous !

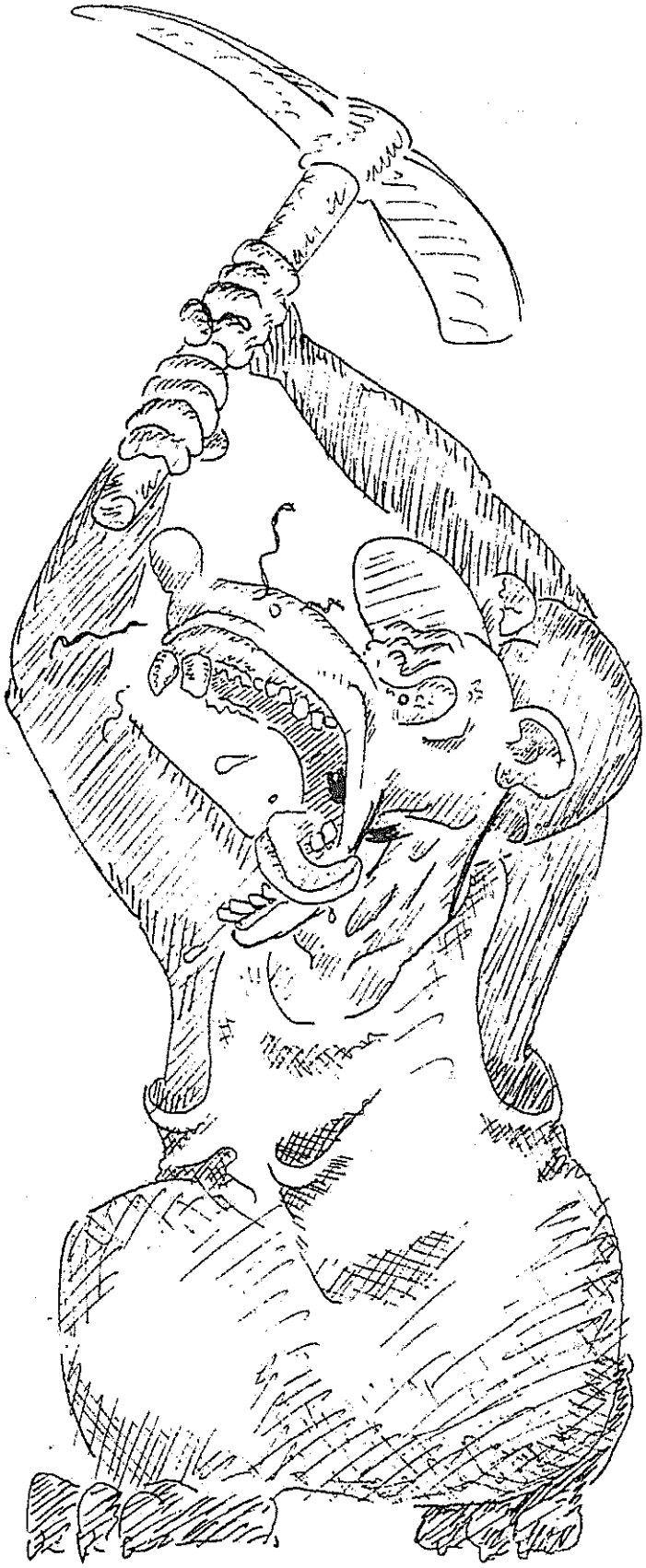

LE GOLET DES LEPREUX

par Pascal Colin

Description de cette belle cavité, parue dans la "CHRATREUSE SOUTERRAINE" de Baudouin Lismonde et Philippe Drouin en 1985. Massif de l'Epine. Le bourget du Lac - Savoie - pages 168 et 169.

Attention : les coordonnées publiées sont fausses, l'itinéraire d'accès à la cavité a disparu sous la végétation, et les chemins forestiers ont été modifiés.
Cela nous a valu de nombreuses heures de recherches infructueuses. Finalement, c'est un des responsables du Bar des Aigles, près du relais T.V. du Mont du Chat, qui nous a indiqué l'emplacement du trou.
Voici donc des renseignements fiables pour découvrir le Golet des Lépreux.

En partant de Lyon, le parcours le plus simple et le plus rapide, consiste à rejoindre YENNE, puis de franchir le tunnel du Chatme. Prendre ensuite la D42, c'est
dire la deuxième route à droite en descendant vers le Bourget du Lac, et grimper en suivant le panneau relais T.V., jusqu'à la Crête du Chat.
Une autre possibilité est de faire cinq kilomètres après YENNE jusqu'à CHEVELU. Prendre alors à droite la D921 jusqu'à ST PAUL. Puis prendre à gauche la D41 jusqu'au TROUET. Ensuite, il faut suivre le panneau "relais ORTF - relais T.V.". sur la D42 à gauche après le TROUET. La route sinueuse conduit au sommet du Mont du Chat. A droite, le relais T.V., à gauche le Bar des Aigles.

Le gouffre s'ouvre en contrebas de la crête, du côté du Bourget du Lac. On y accède en descendant la route sur deux kilomètres, en comptant tous les départs de chemins à droite, depuis le relais T.V. S'arrêter devant le quatrième départ : c'est un chemin empierré au début, et qui grimpe très raide. Seuls les engins 4X4 peuvent l'emprunter. Le suivre pendant 10 minutes jusqu'à rencontrer un cairn en bordure gauche.
En face à droite, on aperçoit un alignement de souches d'arbres surmontées d'un bloc de pierre. Le suivre en faisant 27 mètres à 290 grades et 32 mètres à 270 grades.
La vaste entrée du gouffre est entourée d'un grillage.

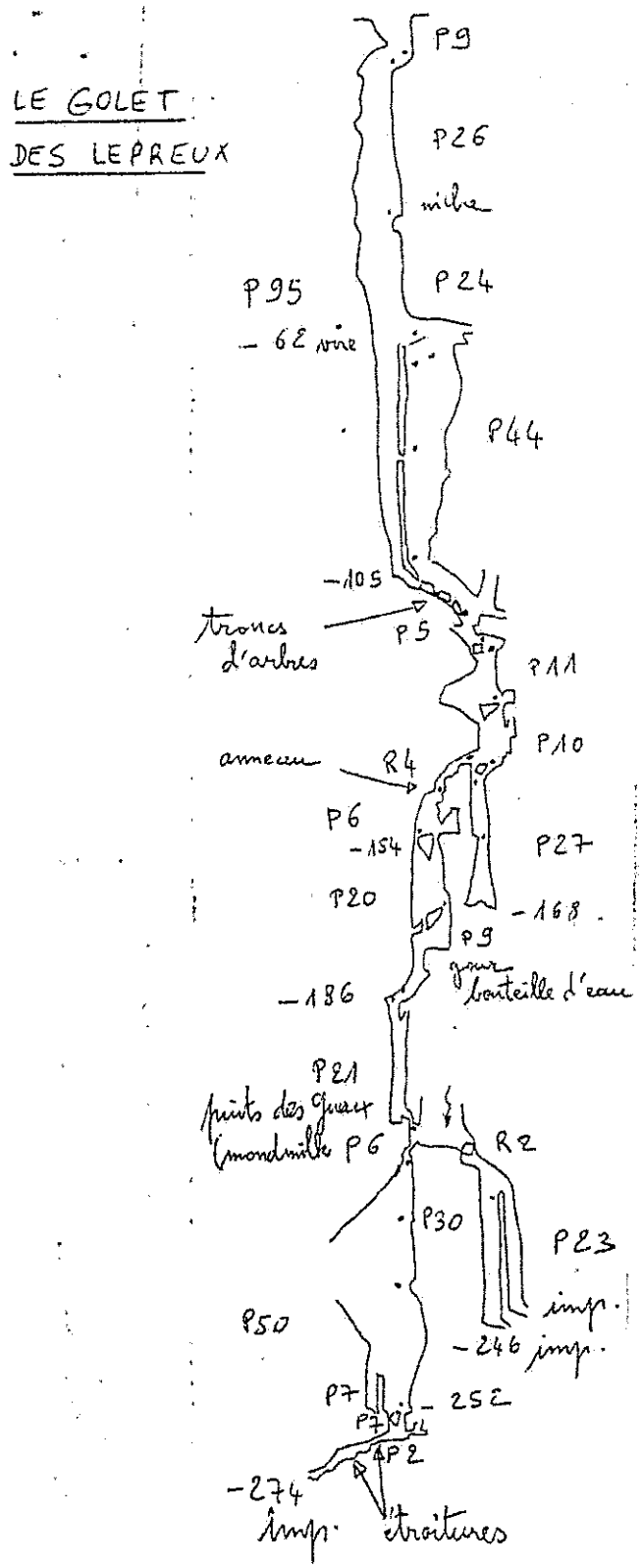
LE GOLET
DES LEPREUX
P9
P26
mike
P24
P95
- 62 vire
P44
-105
troncs d'arbres
P5
P11
P10
anneau
R4
P6
-154
P27
P20
-168
P9
gour bouteille d'eau
-186
P21
puits des gours (mondmilk) P6
R2
P30
P23
imp.
P50
-246 imp.
P7
-252
P7
P2
-274
imp.
étroitures

La topographie réalisée par le S.C Savoie et publiée dans la "CHARTREUSE SOUTERRAINE" est très correcte.
L'équipement indiqué est sommaire. Voici ce que nous avons utilisé lors de notre visite le 3 août 1991.

Désignation	Cordes	Amarrages
P9 P26 P24 P44	114	A.N sur arbre 8 spits
P5 P11	14 30	1 spit 3 spits
P10 R4 P6 P20	30 et 25	8 spits + 1 anneau
P9 Puits des Gueux P21 (mondmilk) P6 P50 (mal équipé 10 m de corde en trop)	17 25 9 78	1 spit 2 spits + déviateur 1 spit 3 spits + 2 déviateurs

LE GOUR FUMANT

par Jacques Delore

Pour les nostalgiques de la spéléo d'avant l'ère Jumar, je vous propose une fiche d'équipement échelle du Gour Fumant et du Faux Gour.

Savez-vous que l'entrée principale, artificielle, est le Faux Gour.

Cette cavité, très parcouru, possède plusieurs itinéraires.

.Fiche d'équipement (entrée par le faux gour)

DESIGNATION	CORDES	ECHELLES	AMARRAGES
P1 : 17m	30m (avec main courante)	20m	3 (aller en face, le plein vide est assuré)
P2 : 9m	10m	10m	2
P3 : 11m(boite aux lettres)	25m	10m(facultatif)	2 (1nat. + 1s) préférable sans éch.
P4 : 9m		10m	2
P5 : 12m	16m	10m	3
P6 : 16m ou 9m	20m	20m	3
	12m	10m	2 (descendre à travers les blocs)

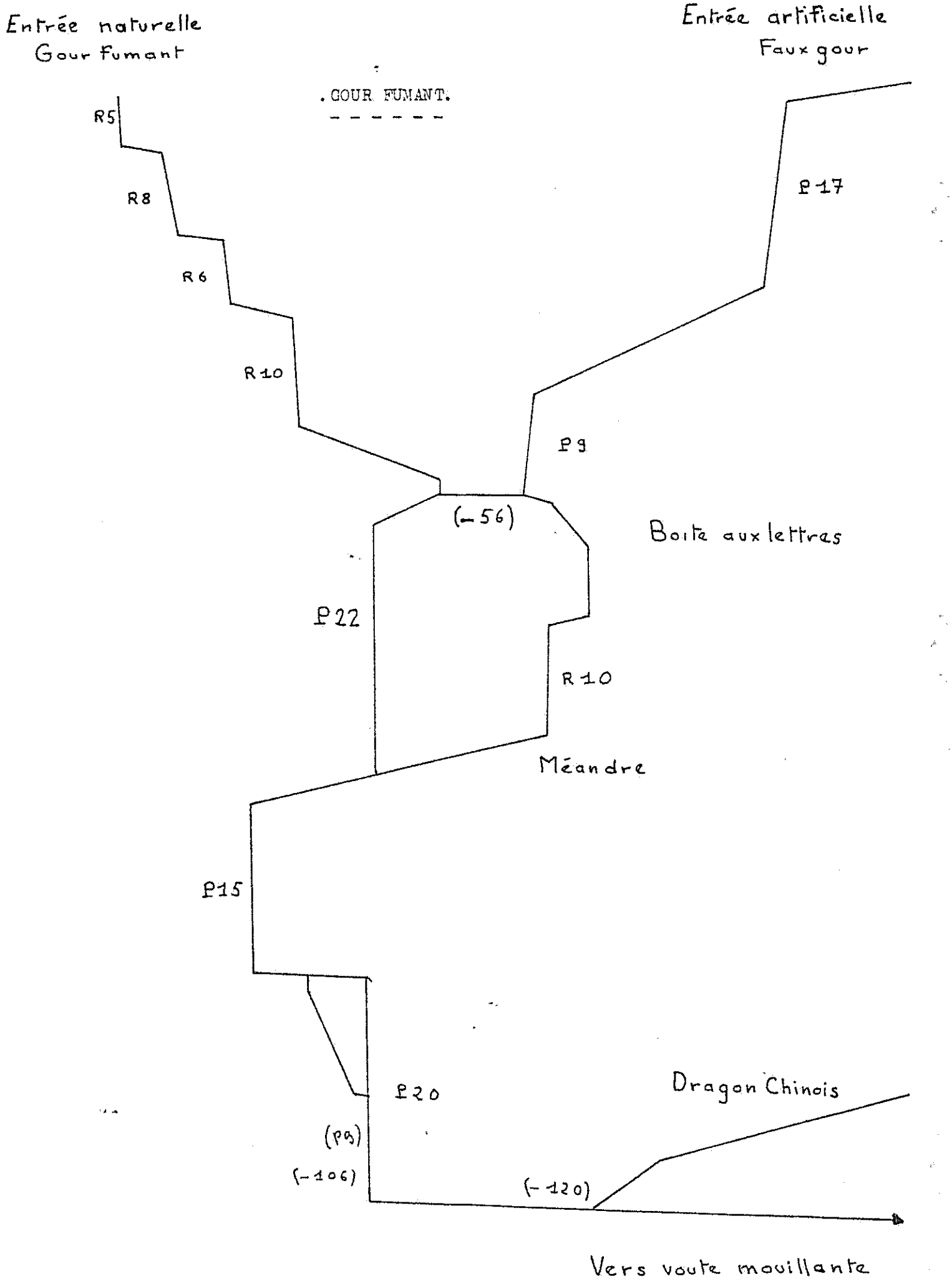
Entrée naturelle
Gour fumant
Entrée artificielle
Faux gour
. GOUR FUMANT.
R5
R8
R6
R10
P17
P9
(-56)
Boite aux lettres
P22
R10
Méandre
P15
P20
Dragon Chinois
(P9)
(-106)
(-120)
Vers voute mouillante

LE GOUFFRE D'ANTONA

par Philippe Jolivet

1/ Situation

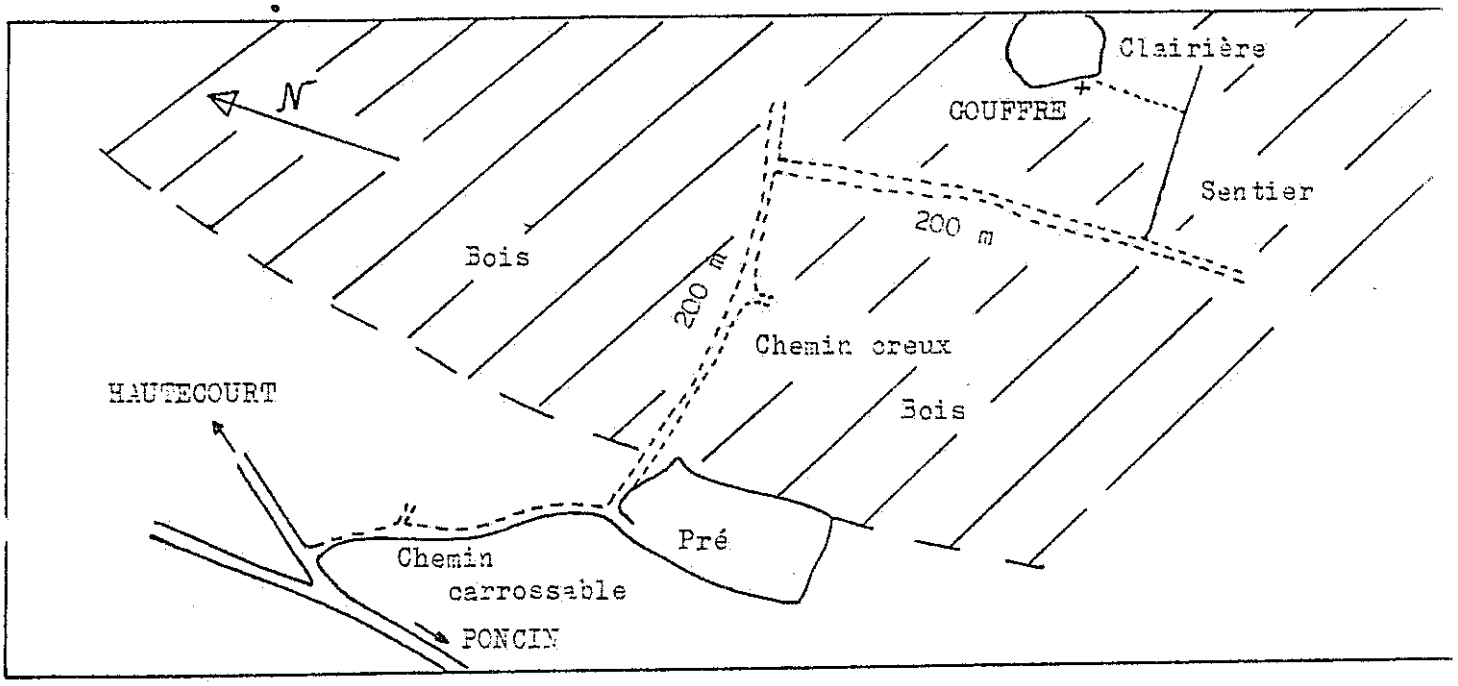

2/ Description)

L'entrée, d'un diamètre d'environ 3 mètres, débiute par un beau P29 au bas duquel un amoncellement de troncs d'arbres et de branchages gêne la descente de l'éboulis. (A noter : à l'origine, ces branchages étaient destinés à boucher l'entrée de la cavité).

Au bas de la descente, laisser un dpart de puits (P19) sur la gauche pour tourner sur la droite et arriver au pied d'une remontée, généralement équipée ou à défaut à escalader (spits ou tronc d'arbre en place).
Une courte galerie, puis quelques ressauts enchaînent sur un joli P22 dans lequel il faut penduler pour atteindre une lucarne : passage caractéristique du gouffre ! (A noter : lors de la sortie du 8 mars 92, celle çi est fortement ventilée, laissant présager une prolongation importante encore inconnue de la cavité).
Derrière cette lucarne, descendre le ressaut de 6 mètres. Deux itinéraires s'offrent alors : soit prendre le palier à gauche pour atteindre le P28 plein pot (départ pas trop large), soit descendre directement pour trouver le même P28 mais fractionné. On arrive ensuite sur un palier, d'où partent deux puits : prendre celui de droite (P19) pour toucher le fond du trou à 110m. De là débute un petit méandre avec une faible circulation d'eau. Il est prudent de se déséquiper si on veut le parcourir.

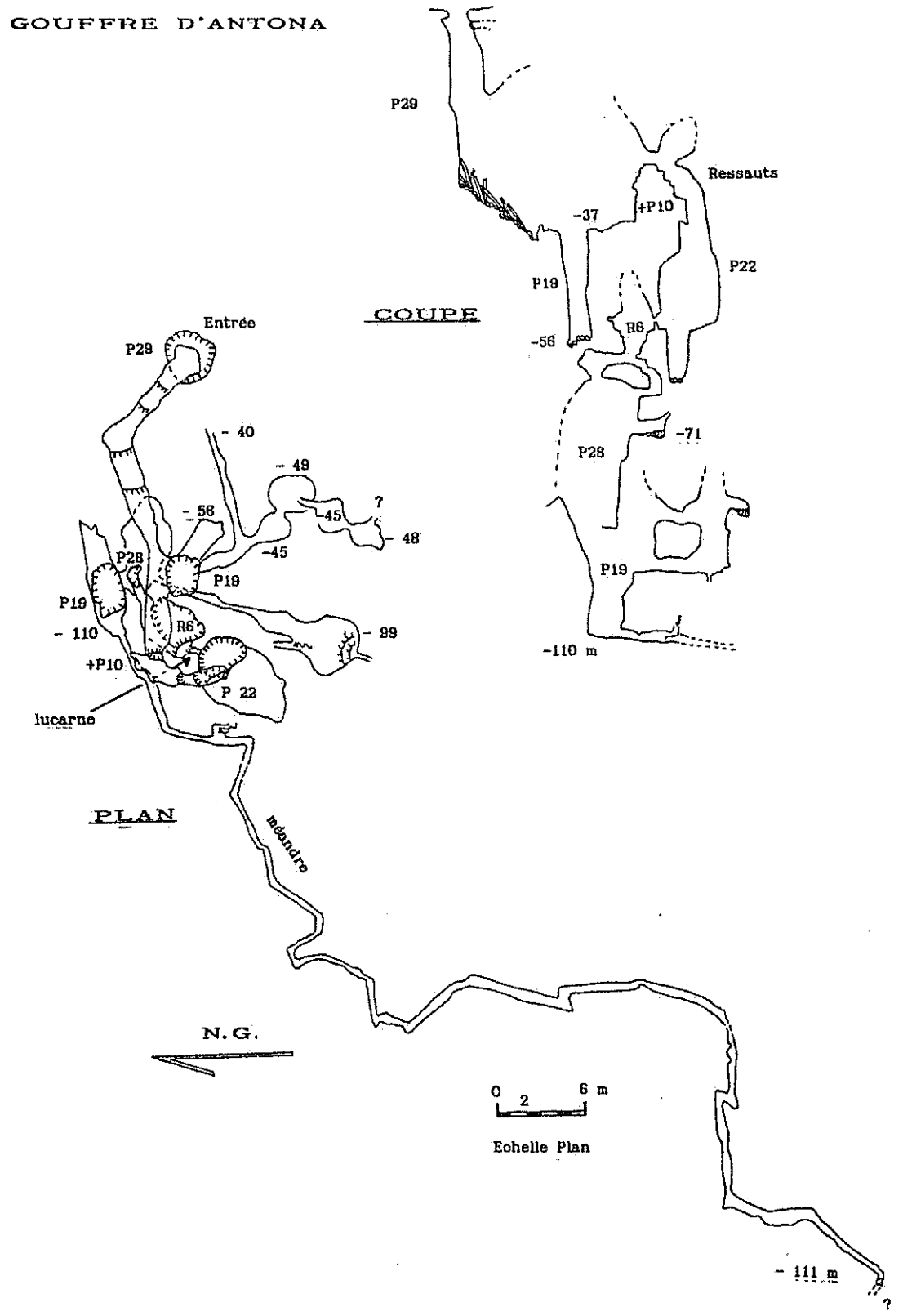
GOUFFRE D'ANTONA
COUPE
P29
Ressauts
-37
+P10
P22
P19
R6
-56
-71
P28
P19
-110 m
PLAN
Entrée
P29
- 40
- 49
- 56
-45
?
- 48
-45
P28
P19
P19
R6
- 110
- 99
+P10
P 22
lucarne
méandre
N.G.
0 2 6 m
Echelle Plan
- 111 m
?

A noter :
1 - J'ai entendu dire qu'il pouvait avoir des nappes de CO_2 en fond de trou, se munir donc pour toute explo longue durée d'un appareil de mesure.
2 - Le méandre terminal buterait sur un bloc coincé ! A dynamiter, le méandre se poursuit derrière ...)

3/ Equipement

MC + P29	45 m	1AN + 1AN (sangle sur tronc)
P10	15 m	2S
R + P22	45 m	3S + 1S + 1S + lucarne (1S)
R6	10 m	1S + relié à la corde précédente
P28 + P19	65 m	1AN + 2S + palier 2S

4/ Conclusions

Antona est une belle cavité d'initiation aux verticales, proche de la région lyonnaise. C'est aussi un gouffre qui, bien que souvent parcouru en initiation, peut se révéler très prometteur en exploration. La topographie, recopiée, est sommaire et serait à reprendre. Pour 1992, une sortie sera consacrée à ces deux buts.

SORTIE au "CHEMIN NEUF"

COMPTE-RENDU CIRCONSTANCIE

par Pierre Germain

Une palanquée de novices pour cette plongée souterraine au Chemin Neuf : Martine, Marie-Héléne, Samuel, Julien, David, Bertrand ... et quelques vieux loups de mer : Philippe, Karl et votre serviteur.
Les deux jeunes mordus de spéléo, cru 1990, Frédérique et Sébastien avaient dit : "On s'occupe de tout, on équipe, on déséquipe et on porte les kits."
On s'l'est pas fait dire deux fois !
Ils sont bien, ces petits jeunes, hein ?

Ce jour-là, la lumière du soleil s'en donnait à coeur joie et nous, selon une vieille habitude chère aux membres du Club, nous en profitions pour rejoindre les obscurités de la Terre!

Dans le village de Lacoux, il faisait encore plus beau : soleil chauffé à blanc, neige immaculée et froid sec qui pince.
On a d'ailleurs bien profité du paysage pendant le long temps que Fred a mis pour équiper le premier puits sous l'oeil averti en vaut deux de Philippe. Marie-Héléne faisait les 100 pas pour chauffer son genou déglingué et les autres pour ne pas être transformés en statue de glace !
Une bonne heure plus tard, une corde était fiable. Progression sans histoire dans ce trou sympathique où tout le monde se débrouillait bien même le genou déglingué de Marie.
Pas de problème jusqu'au toboggan.

Juste après un léger resserrement, nous attendait une pente bien glaiseuse d'une dizaine de mètres, lisse comme un miroir ! Il n'y avait rien d'autre à faire que se laisser aller ; on a tous utilisé nos fesses en guise de luge et on a bien rigolé !
Personne ne pensait au retour sauf moi ! Et, voyant ma mine quelque peu défaite, Philippe me fit un clin d'oeil discret qui voulait dire : "On va encore bien plus se marrer au retour !"
Bon ! Qui vivra verra !

Après un bon repas convivial pendant lequel Julien a dépensé plus d'énergie à parler haut et à gigoter fort qu'il n'en a emmagasiné, la décision de remonter fut prise.
Et nous revoilà devant le toboggan, gros jean comme devant !

Les plus malins (suivez mon regard) essayèrent de le prendre à rebrousse-poils avec les moyens du bord, qui en prenant de l'élan, qui sur le ventre, qui sur le dos, qui en essayant de planter ses ongles dans l'argile fraîche !
Rien n'y fit. Tout le monde se retrouvait vite au pied du mur !

C'est alors que Philippe, docte et professionnel, prit la parole pour annoncer avec grande solennité l'art et la manière de se jouer du toboggan : "C'est très simple ! Il y en a qui s'allonge sur le ventre en câlant ses pieds contre la parois, un deuxième crapahute avec délicatesse sur celui-ci et place ses pieds sur les épaules du premier tout en se mettant à plat ventre, un troisième manoeuvre également et s'installe sur les épaules du deuxième ... et ainsi de suite jusqu'en haut. Les autres pourront alors emprunter ce chemin de chair et d'os et se sortir aisément de cette difficulté."

Pendant une fraction de seconde, personne ne sut si c'était du lard ou du cochon, mais Samuel comprit immédiatement l'ingéniosité de la méthode et se porta volontaire pour être le premier, Julien se précipita pour être le deuxième puis David, Frédérique ...

Moi, je ne pensais qu'au clin d'oeil rieur de Philippe !

Une fois le chemin humain en place, Philippe empoigna fortement celui qui était au bas de cette sorte d'échelle et le retira rapidement : le reste de l'échelle glissa en hurlant et tous se retrouvèrent en tas contre la paroi !

Pendant une fraction de seconde, les protagonistes se sentirent quelque peu joués mais, réflexion faite, c'était très amusant et plusieurs ont tenu à expérimenter en long et en large cette méthode peu orthodoxe, histoire de rire !
Finalement, Philippe, beaucoup moins solennel mais tout aussi pro, annonça qu'il existait un shunt nettement plus pratique et plus rapide.

Vous voyez qu'on se marre bien sous terre, hein !
Il faisait toujours aussi beau en sortant.

P.S. L'entrée du trou du Chemin Neuf est à 50 centimètres du bord de la route !
J'aime ça.
Et je ne suis pas le seul !

SYNTHESE DES RECHERCHES SUR LE MASSIF DE DORVAN, AUTOUR DU RESEAU DE LA GROTTE DU CROCHET.

RESUME

Pascal COLIN

PRESENTATION

Le massif de Dorvan fait partie du Jura méridional (Bas-Bugey) et il est situé sur la commune de Torcieu, dans le département de l'Ain.

De nombreuses grottes sont connues depuis longtemps en particulier trois cavités actives : les grottes du Cormoran, du Crochet et du Pissoir.

La grotte du CORMORAN se développe très près de la surface du plateau. Ses eaux se perdent dans les éboulis et ressortent à l'extérieur 5 mètres en-dessous de l'entrée. Développement:1122 mètres.

La grotte du CROCHET située à un niveau intermédiaire constitue le collecteur principal du massif de Dorvan. Le ruisseau souterrain disparaît au bas du puits de la Cascade, en direction de la grotte du Pissoir. Développement:2500 mètres.

La grotte du PISSOIR est située à la base du massif. Son cours d'eau souterrain résurge 10 mètres en contrebas de l'entrée. C'est le point de réapparition des eaux du massif. Développement:1150 mètres.

Une autre cavité nous intéresse également, **la Perte de SOCOURS** découverte et désobstruée en 1974. Développement:110 mètres.
D'après les reports topographiques, elle serait située en amont des réseaux souterrains connus de la grotte du Crochet.

TRACAGE

Des études hydrobiologiques à divers niveaux dans le massif nécessitaient une meilleure connaissance des liaisons hydrologiques entre ces trois principaux réseaux. C'est pourquoi, dans le cadre d'une thèse de doctorat d'Etat d'hydrobiologie souterraine, une expérience de multitraçages a été réalisée par une équipe de l'Université Claude Bernard Lyon 1 le 24 mars 1981, en injectant de la fluorescéine dans la perte de Socours, et de la rhodamine WT dans la grotte du Cormoran.

Ce traçage a démontré la **liaison perte de Socours-grotte du Crochet-source du Pissoir.** L'émergence du Pissoir étant bien l'exutoire principal du massif de Dorvan et le bassin d'alimentation atteignant 5,8 km^2 .

EXPLORATIONS

Aussitôt, l'idée nous est venue de pénétrer par la perte de Socours, de traverser le réseau du Trou Souffleur de la grotte du Crochet et d'en ressortir après un fabuleux parcours de 2500 mètres pour 200 mètres de dénivelé !

Et peut-être aussi de découvrir une liaison Crochet-Pissoir ; nous avions un enthousiasme formidable !

Aussi, Rémi Guerrin (S.C. Jouy en Josas) et moi (Groupe Ulysse Spéléo) effectuons de nouvelles recherches dans la grotte du Crochet.

C'est la reprise de l'exploration de la galerie Vive (alimentation principale de la grotte) qui nous permet, en 1981 et 1982, après avoir escaladé 2 puits arrosés, **de découvrir près de 3000 mètres de vastes réseaux supérieurs (Goethe, Schiller et Brecht).**

Ce collecteur suspendu de la grotte du Crochet communique avec l'extérieur, par une étroite entrée située dans le vallon entre la grotte du Crochet et celle du Cormoran.

D'autres escalades dans les puits remontants du Crochet, réalisées par les spéléologues de l'Association Sportive de Villefontaine (A.S.V.F.), permettent la découverte de réseaux intéressants au sommet des puits des Perles, de la Cascade et de la salle Michel.

Au 31.12.1991, avec un développement topographié proche de 7000 mètres, la grotte du Crochet devient une des plus importantes cavités du département de l'Ain.

Parallèlement, dans la perte de Socours, le 07.01.1983, R. Guerrin et moi avions entamé l'élargissement du méandre terminal à -14 mètres où circule un courant d'air. Depuis, de nombreux spéléologues nous ont donné un coup de main et le développement de la cavité a augmenté de 47 mètres. Nous poursuivons toujours la désobstruction.

CONCLUSION

Bien des points restent encore obscurs, mais toutes ces découvertes nous ont fait encore davantage aimer le massif et comprendre son fonctionnement hydrologique.

Une nouvelle étape a été franchie avec la liaison de la grotte du Crochet et le plateau de Dorvan.

Tous les espoirs sont permis pour réaliser la traversée perte de Socours-grotte du Crochet. Dans ce but, nous poursuivons nos investigations dans le réseau souterrain du massif de Dorvan.

Qui sême le puits béni des Rochers des Fis ?

ou

Rien que des mites pour les biches des Fis.

ou

Rien que des ----------des Fis.

par Jacques Delore

Le cru "Fiz" de l'année 1991 a été exceptionnel, d'un 50 degrés, nous sommes passés à un 300 degrés. Je ne vous dis pas la descente intestinale dans cet enfer merveilleux. Mais comme dit le proverbe, qui a goûté, déguste.

Tout commença cette année par un glorieux pied de maître de sieur Marc qui sur la neige étincelante recouvrant le massif, mis par inadvertance, le pied, la jambe et quasiment le reste dans notre bon trou. C'est donc par une saine frayeur de notre découvreur que l'exploration débuta.

Nous fûmes nombreux pour les 3 coups "de pelle à neige" afin de dégager l'entrée de la cavité, beaucoup moins aux abords du puits Tchernobyl et pas du tout en bas.

Moralité : Que dalle en première mais que d'eau en découverte.

La seconde sortie, l'assaut du puits Tchernobyl par nos vaillants mousquetaires leur permit de découvrir la suite. Et quelle suite ! Un méandre se faufile au pied du puits que nos courageux ne peuvent parcourir qu'en adoptant la démarche égyptienne. Cependant les hiéroglyphes stalagmitiques récompensent leurs efforts.

Moralité : En faisant fis des difficultés, ils ont fistuleuses.

Un deuxième méandre situé au-dessus du précédent est également exploré. Cette fois, nos mousquetaires sentent qu'ils tiennent le bon bout, mais après le franchissement d'un méandre rastèque, l'élargissement qui suit se pince au-dessus d'un puits. Seul le courant d'air continue le chemin.

Moralité : Ne pas manquer d'air, c'est courir au-devant des difficultés.

TROU DE L'OZONE

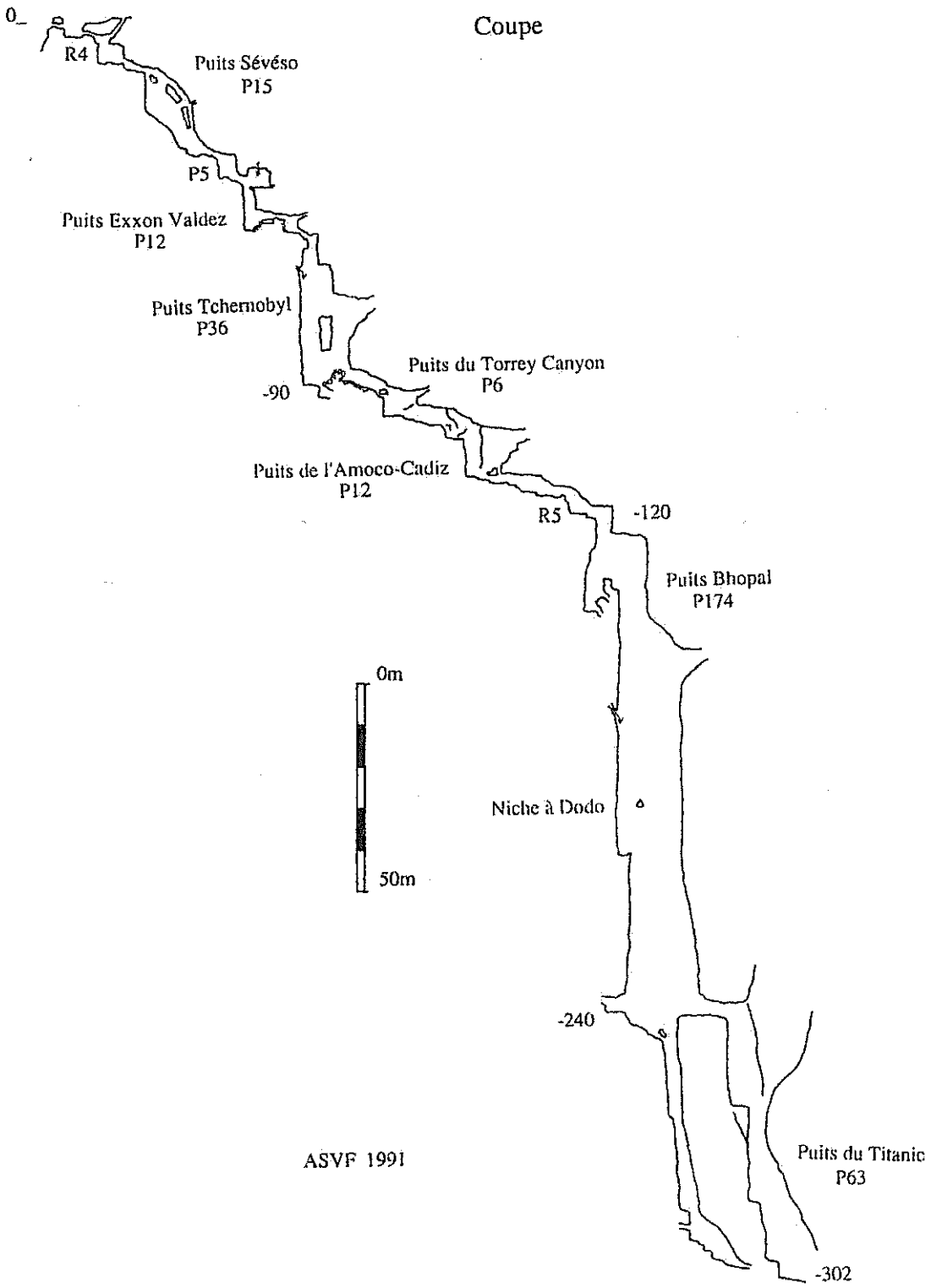

Cette troisième expédition se déroule du 27 juillet au 4 août. Le 27 juillet deux glorieux soldats s'en vont galèrer dans notre cavité. La topographie du sommet du puits Tchernobyl au sommet du puits du Torrey-Canyon est levée (56,42m ont été topographiés et permet d'atteindre la profondeur de -88,77m). Après la corvée de "topographie", nos deux fantassins examinent l'étroiture qui avait mis en déroute l'expédition précédente. Le plus rastèque des deux tente l'étroiture verticale et comme le bouchon libérant la sauveur du Champagne, franchit le passage délicat. Son compagnon d'arme, galvanisé par l'odeur de la première accessible,franchit le Rubicon. Nos deux comparses voient alors dérouler sous leur yeux des paysages nouveaux qu'un puits au départ étroit vient stopper. Le puits sondé semble peu profond, mais leur sagesse leur commande de remonter.

Moralité : Un Rubicon peut en cacher un autre.

Le deuxième acte a lieu le 29 juillet.
Le soldat Rastèque de l'expédition précédente accompagné de Pastèque poursuit l'exploration de notre trou.
Cette fois exploration et topographie sont orchestrées simultanément sans tambour ni trompette. Nos deux violonistes dans un art consommé cuit mènent la topographie tambour battant du sommet du puits du Torrey-Canyon au puits Bhopal (107,37m ont été topographiés, profondeur atteinte -141,72m).
Au fond du puits, un méandre humide et sévère s'enfonce dans les profondeurs de la terre. Courageux mais pas téméraires, nos deux légumes décident de faire demi-tour. Cependant au bout de 9m de remonté, leur instinct légumière leur fait jeter un oeil dans un méandre horizontal et oh surprise ! au bout de 5m un puits se présente.
La suite de l'exploration est trouvée mais cette fois, c'est décidé nous retournons au potager.

Moralité : Nos deux légumes sont encore verts et leur oeil de verre porte des lentilles en boite.

Le troisième acte a lieu le 1er août avec pour acteur toujours nos deux végétaux qui cette fois se partagent la soupe. Pastèque équipe le puits Bhopal pendant qu'Asperge alias Rastèque topographie. Pauvre Pastèque dans quelle purée s'est il mis, quand il arrive à -200 sur un palier arrosé. Il n'a plus fière allure. Vidé de sa substance, quand sondant le puits il entend dégringoler à n'en plus finir la pierre qu'il a jeté. Son apôtre le rejoint tenant d'une main la boite topographique dont le fil s'en déroule dans un bruit de poulie grinçante.

Certes la suite est évidente, elle est en-dessous, mais l'itinéraire est mal choisi. Nos légumes sont arrosés par une douche écossaise. C'est donc la retraite de Russie, la frousse aux racines. Néanmoins -200 est atteint.

Moralité : Un légume trop arrosé, dans un espace trop grand verdit.

TROU DE L'OZONE

Plan

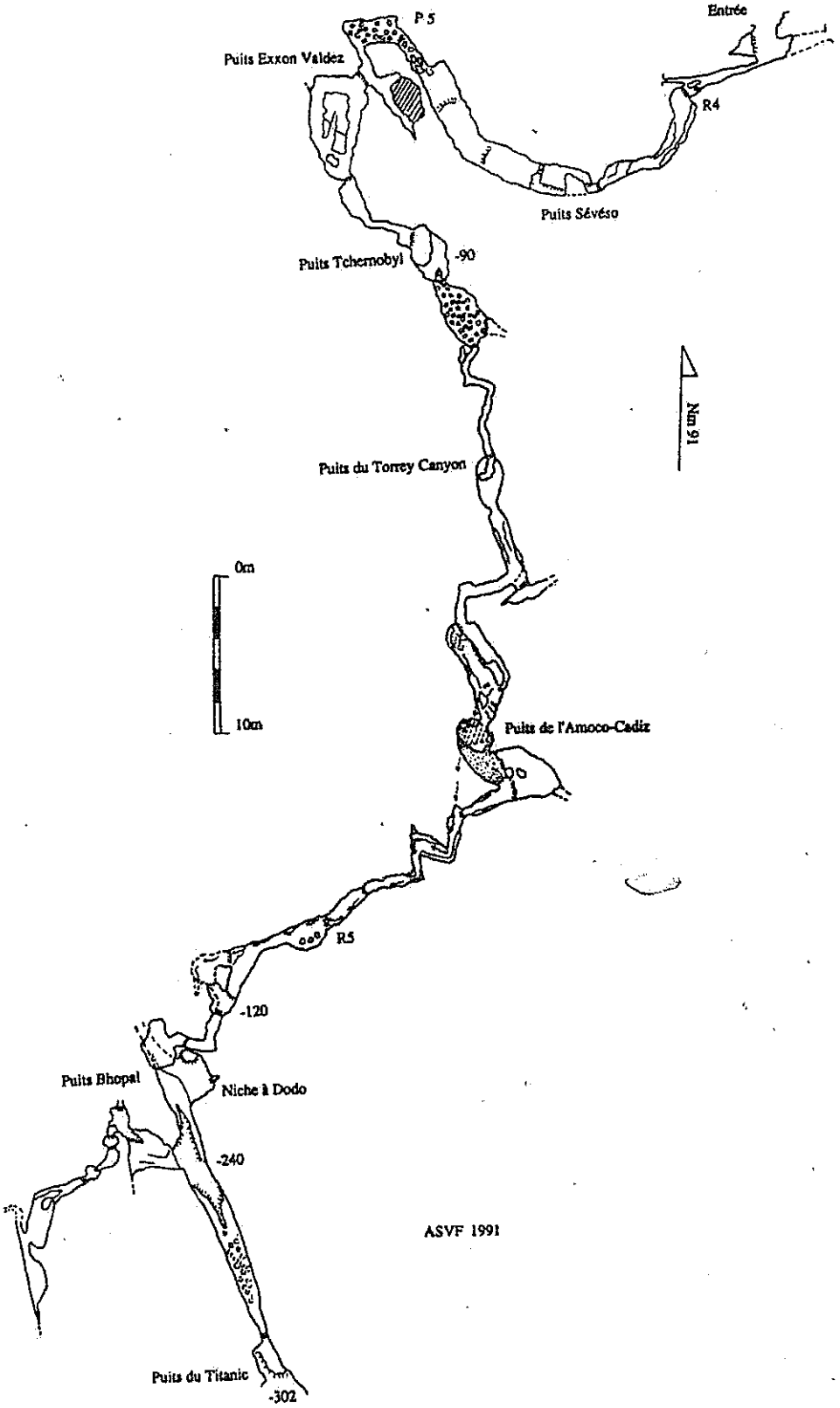

L'expédition suivant, Céleri alias Asperge alias Rastèque réussi à persuader Radis de franchir l'étroiture du puits du Torrey-Canyon. Nos deux légumes restent pendu tel des saucissons pendant 2 heures afin d'équiper le puits Bhopal hors crue. Après 2 pendules, seul Céleri atteint la niche à Dodo.

Moralité : Dans la niche à Dodo, il n'y a pas de Radis mais du Céleri ou dans la niche à Dodo, c'est le Paradis.

Nous retrouvons à l'expédition suivante Pastis alias Pastèque et Epinard alias Céleri alias Asperge alias Rastèque.
Ils ont un moral de fer, la niche à Dodo est avalée par Epinard pendant que Pastis séjourne dans la niche à Gla-gla alias Dodo.
Au bout de 30m de puits, Epinard cède la place à Pastis lequel équipe 30m pour repasser le relai à Epinard qui fini les 40 derniers mètres du puits.
Arrivé au bas du puits, nos deux Bouteilles Pastis et Pinard arrosent leur victoire (150m de puits ont été descendus). Mais au bout de 15m de méandre, nos deux alcooliques buttent sur un bouchon qu'ils n'arrivent pas à faire sauter. A la remontée, ils effectuent la topographie et repèrent un départ sur un palier à -238m.

Moralité : Pour arroser, il faut un tire-bouchon.

L'expédition suivante, nous retrouvons six taupinambules. Il y a Café alias Epinard, Noir, Lait alias Radis, Glace, Vanille et Eau.
Trois équipes sont constituées :
- Café Noir rééquipent le puits Tchernobyl.
- Lait vanillé explorent le départ du palier -238m.
- Eau glacé forcent le passage à -300m.

Dans l'équipe 1, alors que Café effectue une déviation dans le puits Tchernobyl, Noir au sommet de ce puits se sentant devenir Blanc préfère remonter cul-sec.

Café sans Noir rejoint l'équipe 2 (Lait Vanillé). Lait ayant commencé à cailler laisse Vanille équiper le puits Bhopal permettant d'atteindre le palier de -238m. Mais Vanille dans un zeste mal contrôlé provoque un éboulement qui se dirige vers -300m où se trouve Eau Glaçée qui après une vaine désobstruction de l'étroiture terminale sont refroidis dans leur tentative de remonter.
Quand Lait Vanillé atteignent le palier de -238m, Café rejoint Eau Glacée. Lait Vanillé découvrent dans le prolongement du palier un nouveau puits dont le départ est étroit mais dont la suite est gigantesque. Pas de doute, la suite est par là. Mais l'heure de la remontée est arrivée.
Au fond du trou, Glace Eau Café tentent l'étroiture terminale, mais sentant leurs forces fondre renoncent. Eau décide de remonter, mais il n'a pas cru en ses forces et laisse passer Glace qui fait équipe avec Vanille. Ensemble Glace Vanille sortent du trou. Café Au Lait forment la dernière équipe de remontée. Mais Eau est au plus bas, et dans l'étroiture du puits du Torrey-Canyon il a fallu tous les grains de Café et les poudres de Lait pour que Eau rage passe.

Moralité : Quelque soit la boisson que l'on prend, le trou continue toujours.

L'expédition suivante réunie Camelle alias Epinard, Matte et Chiche alias Radis. Ce vendredi soir, le temps n'est pas de la partie. Il pleut au départ du parking, et il neige au refuge. Le lendemain comme la température nous sommes au plus bas. Le trou n'aura pas notre visite et c'est bredouilles que nous redescendons dans la vallée.

Moralité : Camelle, Matte et Chiche ont été mouillés.

Ce 5 octobre est la dernière expédition de l'année. Elle réunit Philippe et Jacques. Pendant que Jacques déséquipe l'ancien fond, Philippe commence à équiper le puits découvert la dernière fois au palier de -238. Au bout de 30m, Philippe laisse Jacques prend la suite. Celui-ci arrive au bas du puits. Le record de profondeur des rochers des Fiz est battu. En bas du puits, ils parcourent un méandre qui emprunte le bas de la faille. Au bout de 50m, un ressaut de 4m les arrête. La cavité a encore beaucoup de secrets que nous nous ferons un plaisir de découvrir les années futures. Maintenant il faut penser au retour. Nous sommes à environ - 320m sous-terre, qu'ils sont loin l'entrée de la cavité, le refuge, le parking et Lyon.

La remontée est éprouvante, nous nous apercevons trop tard que nous sommes déshydratés. Péniblement nous sortons du trou à 22h30 et il nous faut 1h30 pour atteindre la nuit sous la pluie et dans le brouillard le refuge. Et encore, il a fallu avec une seule électrique vacillante que nous nous perdions à 200m du refuge.

Conclusion : La profondeur du trou de l'Ozone passe de -50 à -300m et son développement de 100m à 500m et arrêt sur rien.
A l'année prochaine ...



ON A BEAU BOIRE LA TASSE
ET LIRE DANS LE MARC,
ON N'EN RESTE PAS DE GLACE...

MERCI

EXPEDITION "C A U C A S E 9 2 "

ou

" Dans quelle étagère ? "

par Philippe Quolibet

Introduction :

L' ASVF Spéléo, fort de l'expérience de l'exploration de l'extension, extraordinaire et exceptionnelle et peut être exponentielle, voir excessive et sûrement exténuante, des cavités des Rochers des Fis de Haute Savoie, convoite les massifs de l'U.R.S.S.
Ayant appris cela, " l'estancot "(1), organisation puissante aux ramifications innombrables, afin de faire échouer notre projet, fit disparaître l'U.R.S.S. des cartes du monde et des livres d'histoire...
" Mais où allons nous donc aller ? " s'écrièrent tous en choeur les humbles participants de Caucase 92 .
" Peut-être devrons nous aller dans le Bas Bugey ; c'est moins loin et c'est plus tranquille ... Hum, Hum, Hum..."
Puis brusquement, faisant volte face et volte pile :
" Par mille bottes ! Non et Non !! Nous irons au Caucase. Ils ont changé les noms des pays mais nous trouverons notre chemin quand même ! ".

Nous voilà donc entièrement galvanisés ! Or l'est on vraiment ?
Tandis que notre matos est nickel, nous abandonnons le zingue et au moment du départ, au son des cuivres, notre moral sera de fer en attendant que nos jambes soient de plomb.

(1) : Estancot = petite pièce = cagibie.

Enfin , redevenons c'est rieux !

LES NOUVELLES DE L'EXPEDITION "CAUCASE 92" , en deça de la terre.

par P.Jolivet

L'expédition "CAUCASE 92" a pris naissance en Décembre 1990.
Soit depuis cette date : un an et demi de préparation, 25 réunions à ce jour (mai 92), plusieurs dizaines de démarches individuelles, une bonne centaine de lettres envoyées dont voiçi brièvement les résultats.

Bien qu'ayant un compte bancaire distinct de celui de la section spéléo, "CAUCASE 92" est une expédition de l'ASVF.

Nous remercions içi toutes les personnes qui se sont jointes à "CAUCASE 92" pour aider à sa réalisation :

- Alain Morselli — Président.
- Marie Louise Gianetti — Vice Présidente et contact sponsor HP.
- Joël Jeannoutot — Contacts sponsors.
- Emmanuel Cazot — Contacts sponsors.
- Gérard Gauron — Conseiller médical.

Le PROGRES DE LYON
Le 15 décembre 1991
DIMANCHE
15 décembre 1991

EST LYONNAIS

F 69

L'ASVF spéléo en expédition

Huit membres de la section spéléo de Villefontaine projettent une expédition sportive et scientifique pour août 1992. Un formidable défi qu'ils ont baptisé « Caucase 92 »

« Caucase 92 »

Ils sont huit, deux femmes et six hommes, tous passionnés. Ils sont tous membres de l'Association sportive de Villefontaine (ASVF) section spéléo. Et surtout, ils ont tous en commun le projet d'une expédition de quatre semaines prévue en août 92. Pour les encourager dans leur entreprise, ils ont déjà reçu des lettres de soutien de Haroun Tazieff et de Théodore Monod. Leur destination : « L'Abkhazie » dans les montagnes du Caucase en Union soviétique à une altitude moyenne de 2 700 mètres.

Les participants de cette expédition sont : Philippe Joivet, 33 ans, chimiste, quinze ans de spéléo ; Jacques Delore, 34 ans, informaticien, quinze de spéléo ; Muriel Jaquemard, 27 ans, responsable du service culture à la mairie de Saint-Quentin-Fallavier ; Emmanuel Cazot, 23 ans, infirmier diplômé d'état ; Marc Collard, 31 ans, technicien, président de la section spéléo de l'ASVF de 1989 à 1991 ; Joël Jeanmonod, 32 ans, technicien ; Marie-Hélène Gronod, 31 ans, aide-soignante ; Pierre-Marie Prel, 24 ans, paysagiste, secrétaire de la section spéléo de 1989 à 1991.

Pour les membres de l'expédition « Caucase 92 », il s'agit d'explorer de nouvelles cavités et de respecter les deux objectifs principaux fixés : l'un sportif, l'autre scientifique. L'exploit sportif est la tentative de détrôner le record du monde de profondeur qui est de moins 1602 mètres au gouffre Jean Bernard en Haute-Savoie. Cela est possible car le massif visité possède une perte de 2 700 mètres. La recherche scientifique se fera par la collecte d'échantillons de roches par l'analyse des eaux souterraines et par l'étude de spécimens de la faune cavernicole. Tout cela se fera en collaboration avec des équipes de spéléos et de chercheurs soviétiques.

Afin de rester indépendants pour leurs déplacements, les huit spéléologues auront un mini-bus dans lequel ils transporteront leur matériel tant sportif (escalade, bivouac, spéléo...) que scientifique, topographique et du matériel audiovisuel pour relater les temps forts de l'expédition.

Mais avant la réalisation d'un tel projet, les préparatifs sont nombreux. Depuis un an déjà, les membres de « Caucase 92 » s'occupent des problèmes administratifs, de l'itinéraire du voyage et aussi des financements. Le budget prévisionnel dépensé est de 232 400 francs. Pour les recettes, les participants versent eux-mêmes 64 % de la somme totale. L'ASVF et la mairie de Villefontaine financent 10 %. Mais il faut encore trouver d'autres sponsors prêts à investir dans ce projet.

En attendant la suite de cette aventure, « Caucase 92 », vous pouvez contacter l'ASVF spéléo au siège social à la Maison pour tous des Roches à Villefontaine. Vous pouvez aussi téléphoner aux membres de l'expédition : Muriel et Pierre-Marie au 74.94.40.27.

Le DAUPHINE LIBERE

Le 21 février 1992

VENDREDI 21 FÉVRIER 1992 11 B 19 C 38

AVENTURE

l'expédition Caucase 92 pour huit spéléologues de la Ville Nouvelle

En deçà de la terre,

L'équipe prête pour l'aventure

Christiane FOURNIER

ainsi que tous les membres du club qui ont participé à l'autofinancement de l'expédition par la vente et l'achat de tee shirts " CAUCASE 92, En deça de la terre."

Pourquoi le Caucase Occidental ?

Il y a plusieurs raisons dont voiçi les deux principales :

1/ L'ouverture des frontières des pays de l'Est est récente.

2/ Le potentiel karstique des massifs qui s'y trouve est énorme.
Alors qu'en France, le gouffre le plus profond du monde (le gouffre Jean Bernard -1602 m) à un potentiel en dénivelé maximum de 1700 m, dans le Caucase Occidental il est de 2400 m !!

Des traçages ont prouvé cette fantastique percée hydrologique entre le plateau du massif ARABIKA, alt. moyenne 2400 m et les résurgences, alt 0 m , proche de la Mer Noire.
Les gouffres déjà explorés par les soviétiques n'ont entamé que la moitié de ce potentiel et pourtant certains d'entre eux avoisinent les 1200 m de profondeur, il reste donc beaucoup à faire !

Le massif a donc de fortes chances de posséder le futur record du monde de profondeur, à nous de le trouver et de l'explorer !

Nos soutiens médiatiques

- Théodore Monod, du Muséum d'Histoire Naturelle de Paris. Eminent savant, spécialiste du désert, a écrit de nombreux ouvrages sur celui-çi.
- Haroun Tazieff. Il n'est plus à présenter, c'est la personnalité préférée des Français.
- La Fédération Française de Spéléologie.

Participants : 6 personnes.

- Marc Colliard	Matériel, dossier d'expé, contacts ASVF.
- Jacques Delore	Contacts français, dossier d'expé.
- Marie Hélène Grorod	Médical, intendance, autofinancement.
- Muriel Jacquemond	Contacts presse, intendance.
- Philippe Jolivet	Contacts russes, scientifique, biblio. Dossier d'expé.
- Pierre Marie Pral	Trésorier, plaquette.

La recherche et contacts avec des sponsors étaient, bien sûr, l'affaire de tous.

Destination

Le massif d'Arabika dans le Caucase Occidental, prés de la Mer Noire, et plus particulièrement la zone près du gouffre "Moskovskaja" (- 970 m.)

Durée

Date de départ : 31 Juillet 1992.
Date de retour : 30 Août 1992.

Moyen de transport

Après avoir hésité entre le train, l'avion et le minibus, nous choisissons finalement ce dernier qui nous permet d'emmener sans restriction tout notre matériel et notre nourriture, nous donnant ainsi plus d'autonomie sur le terrain.

Itinéraire

Nous traverserons successivement les villes des pays suivants :
- Suisse (Genève, Zurich).
- Autriche (Innsbruck, Vienne).
- Hongrie (Budapest, Debrecen).
- Ukraine (Kiev, Kharkov).
- Russie (Rostov, Krasnodar, Sotchi).

Soit environ 4200 km en 5 jours, sauf incident.

Déroulement de l'expédition

Pour avoir les autorisations nécessaires, nous sommes passés par un organisme professionnel "SPELEOCENTER" à Sverdlosk en Russie. Ces services sont payants, ils nous assurent pendant l'expé la présence d'un interprète et d'un guide (pour le massif).

L'approche de la zone d'exploration se fera en hélicoptère ou à défaut en véhicule tout terrain et marche à pied.
Nous prévoyons l'installation d'un camp sous tente en altitude (environ 2400 m) qui sera notre camp de base.
Nos efforts se porteront simultanément sur la prospection et la reprise de la cavité "Moskovskaja" équipée spit jusqu'à - 200 m seulement.
Les gouffres déjà explorés par les soviétiques n'ont tous juste entamé que la moitié de ce potentiel et pourtant certains d'entre eux avoisinent les 1200 m de profondeur, il reste donc beaucoup à faire !

Contacts médiatiques

- Déjà, une émission radio avec RADIO JACASSE (aujourd'hui COULEUR FM) a été réalisée.
- Plusieurs articles sont parus dans la presse locale quotidienne sur la préparation de l'expédition :

PROGRES DE LYON , le 15 Décembre 1991.
le PAYS, le 27 Mars 1992, hebdomadaire d'entre Loire et Rhône.
Ces 2 journaux relateront l'expédition de façon épisodique.

DAUPHINE LIBERE, le 21 Février 1992.

Le **DAUPHINE LIBERE**
est notre **partenaire dans cette expédition.**

Le PAYS d'entre Loire et Rhône

Le 27 mars 1992

SPELEOLOGIE

Une expédition Caucase 92

La spéléo déjà bien avancée pour la préparation d'un projet à la fois sportif et scientifique

Ils sont 8 : 2 femmes et 6 hommes, tous passionnés par l'exploration spéléologique. Ils sont tous membres de l'Association Sportive de Villefontaine, et habitent différentes villes : Lyon, Saint-Priest, Villefontaine, deux d'entre eux habitent L'Arbresle dont le responsable de l'expédition qui travaille à Tarare aux établissements Th. Rauch et Cie, et qui est, pour l'instant, leur principal sponsor sur la région de Tarare.

Ils ont tous en commun le projet d'une expédition de 4 semaines prévue en août 92, qu'ils ont baptisé Caucase 92. Leur destination, L'Abkhazie, dans les montagnes du Caucase occidental à une altitude de 3 700 m sur le massif d'Arabika.

Pour les encourager dans cette entreprise, ils ont déjà reçu des lettres d'encouragement d'Haroun Tazieff et Theodore Monod.

Les participants à cette expédition sont :

Philippe Jolivet, 33 ans, chimiste, 15 ans de spéléo dont 5 années (de 1988 à 1990) au club spéléologique de Saint-Loup, Les Dolomites.

Jacques Delore, 34 ans, informaticien, 16 ans de spéléo.

Muriel Jacquemond, 27 ans, responsable du service culture à la mairie St-Quentin-Fallavier.

Emmanuel Cazot, 23 ans, infirmier diplomé d'Etat.

Marc Collard, 31 ans, technicien, président de la section spéléo de l'A.S.V.F. de 1989 à 1991.

Joel Jeannouiot, 32 ans, technicien.

Marie-Hélène Grurod, 31 ans, aide soignante.

Pierre-Marie Pral, 24 ans, paysagiste, secrétaire de la section spéléo de 1989 à 1991.

Pour les membres de Caucase 92, la tâche sera d'explorer de nouvelles cavités et de réaliser 2 objectifs : un sportif et un scientifique.

Côté sportif, il s'agit de découvrir le gouffre qui détrônera l'actuel record du monde de profondeur qui est actuellement de 1 602 m, au gouffre Saint-Bernard en Haute-Savoie. Pour cela, ils ont deux atouts : le massif d'Arabika offre un potentiel en dénivelé fantastique, soit environ 2 700 m, un des plus importants du monde.

L'avance technologique de leur matériel. La France, tant par le matériel, l'efficacité de ses techniques que par les structures de la Fédération française de spéléologie est le leader mondial dans ce domaine.

Côté scientifique : la recherche se fera par la collecte d'échantillons de roches, par l'analyse des eaux souterraines et par l'étude de spécimens de la faune cavernicole, tout cela en collaboration avec des chercheurs russes.

Afin de rester autonomes pour leurs déplacements, les 8 spéléologues auront un minibus qui leur permettra de transporter l'important matériel tant sportif (cordes, bivouac, spéléologique) que scientifique, topographique ainsi que du matériel audiovisuel destiné à relater les temps forts de l'expédition pour la télévision.

Mais avant la réalisation d'un tel projet, les préparatifs sont nombreux. Depuis plus d'un an déjà; les membres de Caucase 92 s'occupent des problèmes administratifs, documentation, voyages et aussi des financements. Le budget prévisionnel est 232 400F. Pour les recettes, les participants versent eux-même 64 % de la somme totale, mais il faut encore trouver des sponsors prêts à investir dans ce projet aux retombées médiatiques certaines : toute aide financière sera la bienvenue. En attendant la suite de cette aventure, vous pouvez contacter Caucase 92 à : A.S.V.F. Spéléo, chez Philippe Jolivet, 8 C, rue Emile-Fournier, 69210 L'Arbresle, tél. 74.01.13.67.

Il nous assure un suivi réel des événements : préparation, évolution du projet, déroulement de l'expé par comptes rendus téléfaxés, retour et exploitation des résultats avec photographies.

Il y possibilité, au vu de la qualité (textes et photos) de l'événement, d'avoir la page couleurs du numèro du Dimanche.

A notre retour, il est prévu de réaliser un montage diapo qui sera projeté à Villefontaine et où tout les amis du club seront conviés!

Nos sponsors

Ils sont déjà plusieurs à nous avoir fait confiance et nous les en remercions.

- La Mairie de Villefontaine, par le biais de l'ASVF.
  C'est notre principal sponsor : .15 000 Frs
- Ets Rauch et Cie, à Tarare : .2 000 Frs.
- Concessionnaire R.V.I, Ets GAYET, à Bourgoin : 2 000 Frs.
- Magasin Rallye, à Villefontaine (en prévision) : nourriture.
- Ets E.M.S., fabricant matos spéléos : Tarif préférentiel, 5 % de réduct.

Pour boucler notre budget, nous avons investi environ 12 000 Frs en autofinancement. Ils ont servi à acheter 400 tee shirts imprimés 4 couleurs avec Si la vente est complète, le bénéfice dégagé sera d'environ de 10 000 Frs.

Pour l'instant, environ 300 sont déjà vendus.
Dépèchez vous si vous voulez avoir le vôtre !
Prix de vente : 60 Frs.
Ils représentent le logo de l'expédition et son slogan :

EN DEÇA DE LA TERRE !